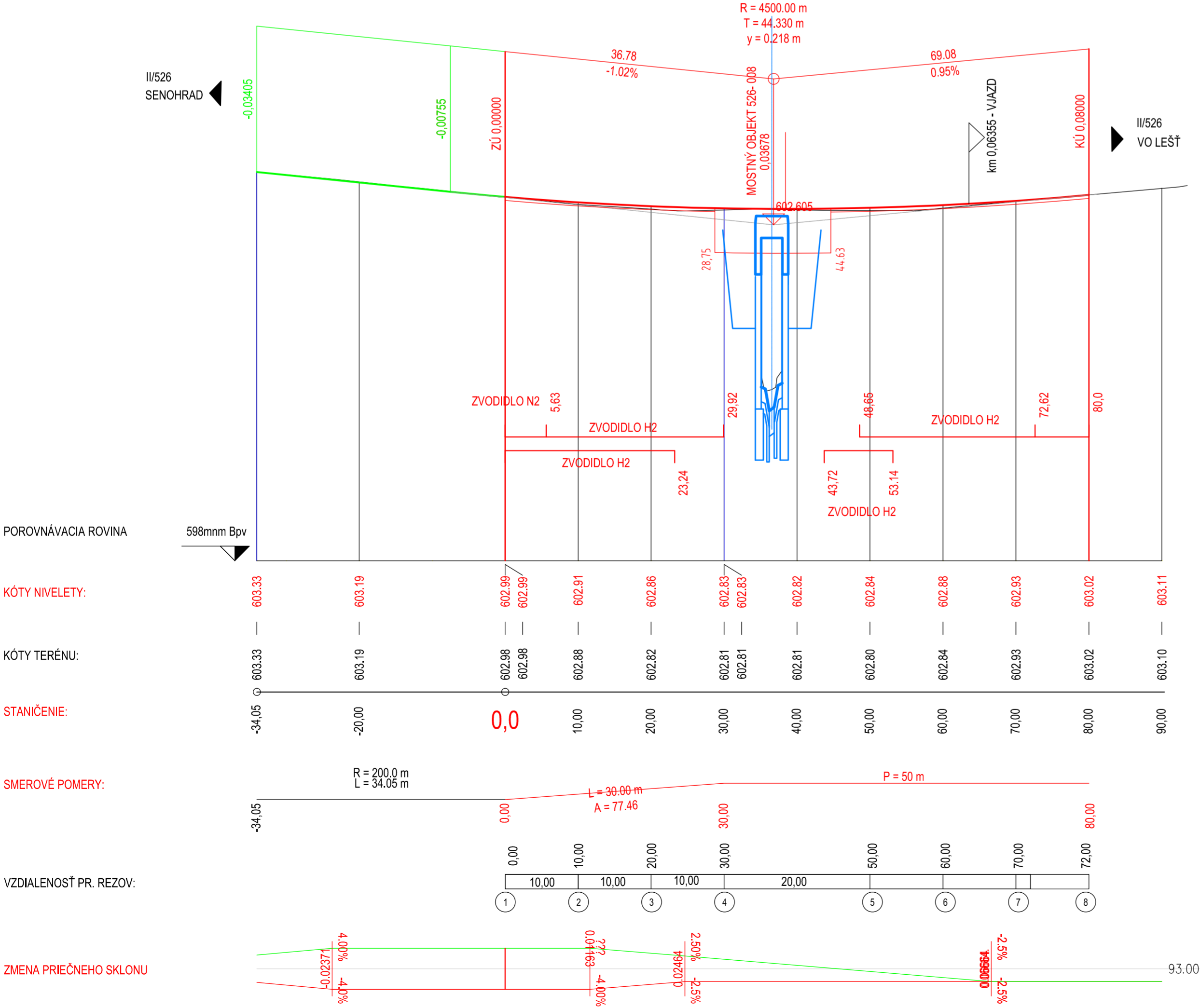




KRAJ:	BANSKOBYSSTRICKÝ
KATASTRÁLNE ÚZEMIE:	SENOHRAD
DRUH POVRCHU ÚZEMIA:	KOMUNIKÁCIA - ASFALT

Pozdĺžny profil SO 526-008 M 1:500/50  
Rozsah: km 0,00000 - km 0,08000



SÚRADNICOVÝ SYSTÉM: S-JTSK v realizácii JTSK  
VÝŠKOVÝ SYSTÉM: BALT PO VYROVNANÍ

Zodpovedný projektant	Ing. Zuzana Podolcová	
GENERÁLNY PROJEKTANT		
Zákazkové číslo:	1915	

Zodpovedný projektant objektu:		Ing. Soňa Keráčiková		
Navrhov - vypracoval:		Ing. Soňa Keráčiková		
Kontroloval:		Ing. Vladimír Piťák		
Kraj:	Banskobystrický	Okres:	Krupina	
Investor - stavebník:	Banskobystrický samosprávny kraj Nám. SNP 23 974 01 Banská Bystrica			
Stavba:	Rekonštrukcia ciest a mostov II/526 Devičie - Senohrad a II/527 Dobrá Niva - Senohrad I. etapa - úseky v rámci okresu Krupina Časť C: Cesta II/526 od ckm 6,291 po koniec úseku v ckm 16,108 SO 526-008.02 Rekonštrukcia mosta ev. č. 526-008 km 14,931 - úprava komunikácie			
Názov SO:				
Názov prílohy:				
Pozdĺžny profil				
Stupeň - účel:				DSPRS
Zákazkové číslo:				1915
Dátum:				10/2020
Počet A4:				6x A4
Mierka:				1:500/50
Číslo SO:				526.008.02
Príloha:				3